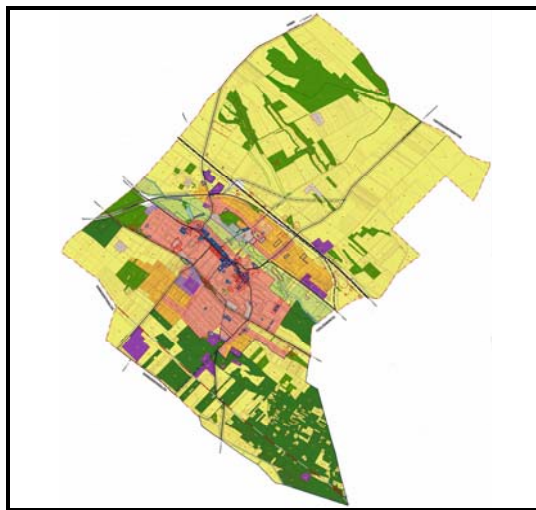


ALBERTIRSA

TELEPÜLÉSRENDEZÉSI TERVÉNEK RÉSZLEGES MÓDOSÍTÁSA

JÓVÁHAGYOTT TERVDOKUMENTÁCIÓ



**ALBERTIRSA VÁROS ÖNKORMÁNYZATÁNAK
219/2011. (XII. 29.) Kt. HATÁROZATA A
TELEPÜLÉSSZERKEZETI TERV MÓDOSÍTÁSÁRÓL**

**ALBERTIRSA VÁROS ÖNKORMÁNYZATA KÉPVISELŐ-TESTÜLETÉNEK
36/2011.(XII. 30.) ÖNKORMÁNYZATI RENDELETE
A VÁROS HELYI ÉPÍTÉSI SZABÁLYZATÁRÓL SZÓLÓ
5/2002. (IV. 26.) RENDELET MÓDOSÍTÁSÁRÓL**

2011. december

PESTTERV

PEST MEGYEI TERÜLET, TELEPÜLÉS, KÖRNYEZET
TERVEZŐ ÉS TANÁCSADÓ KFT.









BUDAPEST 1085, KÓFARAGÓ U. 9.

TEL.: 267-0508, 267-7078, FAX: 266-7561

e-mail: pestterv@pestterv.hu

TERVEZŐK NÉVSORA

ALBERTIRSA TELEPÜLÉSRENDEZÉSI TERVÉNEK MÓDOSÍTÁSÁHOZ

Településrendezés:	Varga Eszter	településrendezési vezető tervező TT1-01-4863	
Zöldfelületek, környezetrendezés:	Máncsi József	TR1 01-5149/07 TK 01-5149/12	
Közlekedés:	Rhorer Ádám	K1d-1-Tell, KÉ-SZ, KÉ-T-Tell, KÖ-T	
Közműellátás:	Dima András	mksz: 01-2130 VZ-T TE-T, TH-T, TV-T	
Tervlap szerkesztés, grafika:	Máncsi József	TR1 01-5149/07 TK 01-5149/12	
	Gertheis Mátyás		
Szövegszerkesztés:	Varga Eszter	TT1-01-4863	
Ügyvezető igazgató:	Schuchmann Péter	TR1-01-5068	

Ez a mű szerzői jogvédelem alatt álló alkotás.
Ezért a mű részben vagy egészben történő közlése, másolása vagy módosítása
kizárólag a PESTTERV Kft. engedélyének birtokában lehetséges.

PESTTERV
PEST MEGYEI TERÜLET, TELEPÜLÉS, KÖRNYEZET
TERVEZŐ ÉS TANÁCSADÓ KFT.
BUDAPEST 1085, KŐFARAGÓ U. 9.
Tel.: 267-0508, 267-7078, Fax: 266-7561
e-mail: pestterv@pestterv.hu

TARTALOMJEGYZÉK

SZÖVEGES MUNKARÉSZEK:

Albertirsa város önkormányzatának 219/2011. (XII. 29.) Kt. Határozata a Településszerkezeti terv módosításáról	4
Albertirsa város önkormányzata képviselő-testületének 36/2011. (XII. 30.) Önkormányzati rendelete a város helyi építési szabályzatáról szóló 5/2002. (IV. 26.) Rendelet módosításáról	7

RAJZI MUNKARÉSZEK:

TSZT	Településszerkezeti terv módosítása (M=1:12.500)
SZT-1	Szabályozási terv módosítása külterület (M=1:12.500)
SZT-2	Szabályozási terv módosítása belterület (M=1:5.000)

TELEPÜLÉSSZERKEZETI TERV MÓDOSÍTÁSA

ALBERTIRSA VÁROS ÖNKORMÁNYZATÁNAK
219/2011. (XII. 29.) Kt. HATÁROZATA A
TELEPÜLÉSSZERKEZETI TERV MÓDOSÍTÁSÁRÓL

Albertirsa Város Önkormányzatának
Képviselő-testülete
2730 Albertirsa, Irsay K. u. 2.

K I V O N A T

Albertirsa Város Önkormányzata Képviselő-testületének 2011. december 29-én megtartott ülésének jegyzőkönyvéből

A Képviselő-testület 8 igen szavazattal, 1 tartózkodás mellett az alábbi határozatot hozta:

219/2011. (XII. 29.) határozat

Albertirsa Város Önkormányzatának Képviselő-testülete az 1990. évi LXV tv. szerint és az 1997. évi LXXVIII. törvény alapján az Albertirsa településfejlesztési koncepciójában foglaltakkal összhangban, az alábbi döntéseket hozza:

1. Albertirsa város Önkormányzat Képviselő-testülete az épített környezet alakításáról és védelméről szóló 1997. évi LXXVIII. Törvény 7.§ (3) bekezdés b) pontjában kapott felhatalmazás alapján a következők szerint módosítja a város településszerkezeti tervéről szóló többször módosított 72/2002. (IV. 25.) határozatát, és egyúttal jóváhagyja a módosított településszerkezeti tervlapot és a településszerkezeti terv leírásának módosítását, valamint előírja azok kötelező együttes alkalmazását.
2. A határozat hatálya területi értelemben Albertirsa város igazgatási területére terjed ki. A közigazgatási területen a 72/2002. (IV. 25.) határozathoz tartozó településszerkezeti tervlap helyett az e határozathoz tartozó TSZT jelű tervlapot kell alkalmazni.
3. A településszerkezeti terv leírása az e határozat hatálya alá tartozó területre vonatkozóan a következőkkel egészül ki:

Fejlesztési terület száma	Módosítási feladat	Hrsz.	Módosítással érintett terület mérete	TSZT módosítás	
				Hatályos terv szerinti területfelhasználás	Tervezett területfelhasználás
1	Damjanich u. 1. belterületi határ Mezőgazdasági területből falusias lakóterületbe sorolás	3407/2	0,1	Má	Lf
2	Pesti út 65. Lk-ból Vt-be	3382	1,98	Lk	Vt
4	Munkácsy u. - műemléki környezet csökkentése, Vegyes területből közpark terület	2564/143	0,05	Vt	Zkp
7	Ma-ból Gip-be	5025	0,90	Má	Gip
8	Vágóhid-Vadrózsa - Üh-ből Lf-2-be	6315/6-26, 6307	0,28	Üh	Lf

9	Homokréz I. ker. 1. Kt-ről Lf-be	0372/4	0,52	Kt	Lf
10	Mk-ból Lf-be	5344	1,57	Mk	Lf
12	Fekete rész lakóterületek utcanyitások	3671-4	0,52	Mk	KÖu
14	Eg-ből gazdasági terület	0298/4	5,76	Eg	Gip
15	Temető egy részének lakóterületbe sorolása	190/1	0,33	Kt	Lf
16	Piac melletti terület Zkp-ból vegyes területek		0,2	Zkp	Vt
17	Erdőterületek lehatárolásának pontosítása a közigazgatási terület dél-keleti részén		76		
19	405. sz. út és Albertirsa közötti összekötő út		-		
20	Erzsébet tér műemléki környezete pontosítás	3249-3253	-	-	-
23	szabályozási vonal áthelyezés	Homokr. III.	0,1	Mk	Lf
24	Kerékpárút a Szapáry kastély mellett	2564/118	-		
26	meglévő útszélesítés ábrázolása	5235	0,42	Lf	KÖu
32	Lakóterület és erdő határának pontosítása		0,49	Ev	Lf
34	Erdő lehatárolás pontosítása		0,53	Ev	Lf
35	Üdülőterület felülvizsgálata, közpark kialakítása,	6361	0,27	Üh	Zkp
36	Üdülőterület felülvizsgálata, közpark kialakítása	6399	0,28	Üh	Zkp
38	Mk-n belül út szabályozása		0,18	Mk	KÖu
39	Gazdasági terület határának pontosítása		0,22	Gip	Gksz
40	Övezeti határ pontosítása		0,28	Vt	Lf
42	Területfelhasználás és övezeti határ pontosítása		0,29	Lf	Vt
43	Lakóterület átsorolása településközponti vegyes területbe		0,16	Lf	Vt
44	Területfelhasználás és övezeti határ pontosítása		0,3	Lf	Vt
45	Vízgazdálkodási területből ipari területbe sorolás		0,35	V	Gip
46	Közpark és vegyes terület határának pontosítása		0,36	Zkp	Köu
49	Erdő és lakóterület határ módosítás		0,42	Lf	Ev

50	Erdőterület kijelölése		1,33	Má	Ev
51	Mezőgazdasági területből falusias lakóterületbe sorolás		0,05	Má	Lf
52	Korábbi tervben tervezett út felülvizsgálata ill. helyének pontosítása		1,01	KÖu	Lf
53	Övezeti határ módosítása	1518	0,21	Zkp	Köu
54	Utak területének szabályozása	5306, 3526	0,35	Mk	KÖu

4. A tervmódosítás alapján a településen a biológiai aktivitásérték nem csökken. Emiatt pótlási kötelezettség nem áll fenn.

5. A PMTrT Szerkezeti Terv és a TRT módosítás területi mérlege Albertirsát érintően:

A PMTrT Szerkezeti Terv és a 2011. évi TRT módosítás területi mérlege Albertirsát érintően:					
A PMTrT-ben meghatározott, a települést érintő megyei területfelhasználási kategóriák	A PMTrT-ben meghatározott terület-nagyságok (ha)	PMTrT alapján beépítésre nem szánt területek igénybe vehető területei (ha)	A hatályos terv (2008) PMTrT-től való eltérése (ha) PMTrT módosításk or korrigálandó	2011. évi tervmódosít ás során igénybevett új beépítésre szánt területek (ha)	További igénybe vehető területek (ha)
Városias települési térség	1041	-	+47	+1,05	
Külterjes mezőgazdasági térség	2239	560	-45,2	-1,05	513,75
Belterjes mezőgazdasági térség	2702	405	-0,8		404,2
Erdőgazdálkodási térség	1314	197	-1	-	196
Vízgazdálkodási térség	-	-		-	-
Igazgatási terület összesen:	7296	7296	7296	7296 ha	

Ez a határozat és a hozzá tartozó módosított településszerkezeti tervlap 2012. január 29-én lép hatályba.

k. m. f.

Fazekas László s. k.
polgármester

Kovács Zoltánné dr. s. k.
jegyző

Kivonat hitelül:

Tóth Józsefné
jkv.vez.

HELYI ÉPÍTÉSI SZABÁLYZAT MÓDOSÍTÁSA**ALBERTIRSA VÁROS ÖNKORMÁNYZATA KÉPVISELŐ-TESTÜLETÉNEK
36/2011.(XII. 30.) ÖNKORMÁNYZATI RENDELETE
A VÁROS HELYI ÉPÍTÉSI SZABÁLYZATÁRÓL SZÓLÓ
5/2002. (IV. 26.) RENDELET MÓDOSÍTÁSÁRÓL**

Albertirsa Város Önkormányzatának Képviselő-testülete az épített környezet alakításáról és védelméről szóló 1997. évi LXXVIII. törvény 7. § (3) bekezdésében c) pontjában kapott felhatalmazás alapján, a helyi önkormányzatokról szóló 1990. évi LXV. törvény 8. § (1) bekezdésében meghatározott feladatkörében eljárva, a településrendezés feladatkörében eljáró Pest Megyei Kormányhivatal Állami Főépítész, élelmiszer-biztonság feladatkörében eljáró Pest Megyei Kormányhivatal Élelmiszer-biztonsági és Állategészségügyi Igazgatóság Ceglédi Kerületi Állat-egészségügyi és Élelmiszer-ellenőrző Hivatala, a környezetvédelem, természetvédelem, tájvédelem, vízügyi feladatkörében eljáró Közép-Tisza-vidéki Környezetvédelmi, Természetvédelmi és Vízügyi Felügyelőség, a közegészségügy feladatkörében eljáró Budapest Főváros Kormányhivatala Ceglédi Kistérségi Népegészségügyi Intézet, a tűzvédelem, polgárvédelem feladatkörében eljáró Pest Megyei Katasztrófavédelmi Igazgatóság, a közlekedés feladatkörében eljáró Pest Megyei Kormányhivatal Közlekedési Felügyelősége, a légi közlekedés feladatkörében eljáró Nemzeti Közlekedési Hatóság Légügyi Hivatala, a műemlékvédelem, régészet feladatkörében eljáró Pest Megyei Kormányhivatal Kulturális Örökségvédelmi Irodája, a természet- és tájvédelem feladatkörében eljáró Duna-Ipoly Nemzeti Park Igazgatóság, földvédelem feladatkörében eljáró Pest Megyei Kormányhivatal Földhivatala, erdőrendezés, erdővédelem feladatkörében eljáró Pest Megyei Kormányhivatal Erdészeti Igazgatósága, talajvédelem feladatkörében eljáró Pest Megyei Kormányhivatal Növény- és Talajvédelmi Igazgatóság, honvédelem feladatkörében eljáró Honvéd Vezérkar főnöke, bányászat, geológia, morfológia, csúszásveszély feladatkörében eljáró Magyar Bányászati és Földtani Hivatal Budapesti Bányakapitányság, hírközlés feladatkörében eljáró Nemzeti Média és- és Hírközlési Hatóság, a településrendezési tervek és a megyei területrendezési tervek összhangjának előmozdítása feladatkörében eljáró Pest Megye Közgyűlésének Elnöke véleményének kikérésével, a következőket rendeli el:

1. §

- (1) A város Helyi Építési Szabályzatáról (továbbiakban: HÉSZ) szóló 5/2002. (IV. 26.) rendelet 1. § (5) bekezdés helyébe a következő rendelkezés lép:
- (5) A HÉSZ mellékletei:
1. SZT-1: Szabályozási terv, külterület
 2. SZT-2: Szabályozási terv, belterület
- (2) A HÉSZ 1. §-a a következő (7) bekezdéssel egészül ki:
- (7) Az SZT-1 és SZT-2 jelű rajzi mellékletek tartalmazzák Albertirsa Város módosított szabályozási tervét. A 2/a, 2/b, 3/a, 3/b tervlapokon a közigazgatási területre vonatkozó rendelkezések helyébe az SZT-1 és SZT-2 tervlap lép.

2. §

- (1) A HÉSZ 4. §-ának (5) bekezdése helyébe a következő rendelkezés lép:
- (5) Az előkert mélysége a környezetben kialakult beépítésnek megfelelő lehet. Az újonnan beépítésre kerülő telkeknél az előkert nagysága 5 méter.
- (2) A HÉSZ 4. §-ának (15) bekezdése helyébe a következő rendelkezés lép:
- (15) Melegkonyhás vendéglátó üzlet kivételével a szeszes italt forgalmazó vendéglátó egységek minimális távolsága a nevelési-oktatási, egészségügyi, gyermek- és ifjúságvédelmi intézmények bármely bejáratától legalább 200 m.

3. §

A HÉSZ 6. § (3) bekezdésének b) pontja helyébe az alábbi rendelkezés lép:

- b) A már beépült területeken kialakítandó új építési telkek legkisebb szélessége telekosztás esetén 14 m.

4. §

A HÉSZ 7. §-ának (1) bekezdése helyébe az alábbi rendelkezés lép:

- (1) Az övezetben a létesíthető beépítés paramétereit és a kialakítható legkisebb építési telek méretét az alábbi táblázat tartalmazza:

ÖVEZET JELE	BEÉPÍTÉSI MÓD	KIALAKÍTHATÓ LEGKISEBB TELEKTERÜLET	LEGNAGYOBB BEÉPÍTETTSÉG	LEGNAGYOBB ÉPÍTMÉNY-MAGASSÁG	ZÖLDFELÜLET LEGKISEBB MÉRTÉKE
Lk-1	Oldalhatáron álló	400 m ²	40 %	6,5 m	30 %

5. §

A HÉSZ 11. §-ának (1) bekezdése helyébe az alábbi rendelkezés lép:

- (1) Az övezetben a létesíthető beépítés paramétereit és a kialakítható legkisebb építési telek méretét az alábbi táblázat tartalmazza:

ÖVEZET JELE	BEÉPÍTÉSI MÓD	KIALAKÍTHATÓ LEGKISEBB TELEKTERÜLET	LEGNAGYOBB BEÉPÍTETTSÉG	LEGNAGYOBB ÉPÍTMÉNY-MAGASSÁG	ZÖLDFELÜLET LEGKISEBB MÉRTÉKE
Vt-1	Oldalhatáron álló	400 m ²	40 %	6,0 m	30 %

6. §

A HÉSZ Vt-2 övezet előírásairól szóló 12. §-ának (1) bekezdése helyébe az alábbi rendelkezés lép:

- (1) Az övezetben a létesíthető beépítés paramétereit és a kialakítható legkisebb építési telek méretét az alábbi táblázat tartalmazza:

ÖVEZET JELE	BEÉPÍTÉSI MÓD	KIALAKÍTHATÓ LEGKISEBB TELEKTERÜLET	LEGNAGYOBB BEÉPÍTETTSÉG	LEGNAGYOBB ÉPÍTMÉNY-MAGASSÁG	ZÖLDFELÜLET LEGKISEBB MÉRTÉKE
Vt-2	Szabadonálló	800 m ²	40 %	9,0 m	30 %

7. §

A HÉSZ Vt-6 övezet előírásairól szóló 15/A §-ának (1) bekezdése helyébe az alábbi rendelkezés lép:

- (1) Az övezetben a létesíthető beépítés paramétereit és a kialakítható legkisebb építési telek méretét az alábbi táblázat tartalmazza:

ÖVEZET JELE	BEÉPÍTÉSI MÓD	KIALAKÍTHATÓ LEGKISEBB TELEKTERÜLET	LEGNAGYOBB BEÉPÍTETTSÉG	LEGNAGYOBB ÉPÍTMÉNY-MAGASSÁG	ZÖLDFELÜLET LEGKISEBB MÉRTÉKE
Vt-6	Kialakult	400 m ²	45 %	6,0 m	30 %

8. §

A HÉSZ Gazdasági övezetekről szóló 16. §-ának (1) bekezdése helyébe az alábbi rendelkezés lép:

- (1) Az építési övezetek területén az előkert minimum 10 méter, a hátsókert minimum 10 méter nagyságú lehet, az oldalkertet az OTÉK előírásai szerint kell kialakítani.

9. §

A HÉSZ Gazdasági övezetekről szóló fejezete kiegészül az alábbi 18/D §-sal:

A Gip-4 JELŰ IPARI GAZDASÁGI ÉPÍTÉSI ÖVEZET
18/D. §

- (1) Az övezetben létesíthető beépítés paramétereit az alábbi táblázat tartalmazza:

ÖVEZET JELE	BEÉPÍTÉSI MÓD	KIALAKÍTHATÓ LEGKISEBB TELEKTERÜLET	LEGNAGYOBB BEÉPÍTETTSÉG	LEGNAGYOBB ÉPÍTMÉNY-MAGASSÁG	ZÖLDFELÜLET LEGKISEBB MÉRTÉKE
Gip-4	Szabadon álló	Kialakult	20 %	7,5 m	40 %

- (2) Az építési övezetben ipari, energiaszolgáltatási, településgazdálkodási építmények valamint ezt kiegészítő funkciójú épületek, építmények helyezhetők el.
- (3) Az építési övezetekben elhelyezhető melléképítmények, létesítmények a következők:
- közműbecsatlakozási műtárgy
 - közműpótló műtárgy
 - hulladéktartály-tároló
 - siló, ömlesztett anyag-, folyadék- és gáztároló,
 - kerti szabadlépcső (terelepcső) és lejtő
 - szabadon álló és legfeljebb 6,0 m magas szélkerék, antennaoszlop, zászlótartó oszlop.

10. §

A HÉSZ közművekre vonatkozó előírásokról szóló 33. § (3) bekezdése helyébe az alábbi rendelkezés lép:

- (3) Közterületen új közművezeték (vízellátás, szenny-, és csapadékvíz-elvezetés, földgáz) közép- és kisméretű, valamint belterületen közvilágítási, táv- és egyéb hírközlő vezeték csak terepszint alatti elhelyezéssel szabad létesíteni. Új vezeték építéskor és egyéb építési tevékenység (útépítés, építmény-, épület-, műtárgyépítés, stb.) esetén a kivitelezés során a meglévő közművezetékek nyomvonalával, vagy közműlétesítmény telepítési helyével ütköző építéseknel a meglévő közművezetékek, vagy közműlétesítmények kiváltását, vagy szabványos keresztezését ágazati előírások szerint kell kivitelezni.

11. §

A HÉSZ villamosenergia ellátásról szóló 34. § (2) bekezdése helyébe a következő rendelkezés lép:

- (2) A település belterületén új villamosenergia (közép- és kifeszültségű, közvilágítási) hálózatokat, illetve a meglévő hálózat rekonstrukcióját kizárólag térszín alatt földkábelbe fektetve lehet megvalósítani.

12. §

A HÉSZ Ev jelű erdő övezetekről szóló 38.§-a kiegészül az alábbi (3) bekezdéssel:

- (3) Az övezetnek a Natura 2000 területek által érintett területrészein kizárólag őshonos, termőhelyi és a táji adottságoknak megfelelő növények telepíthetők.

13. §

A HÉSZ mezőgazdasági övezetekről szóló 39. § (1) bekezdése helyébe a következő rendelkezés lép:

- (1) A mezőgazdasági övezetekben elsősorban a mezőgazdasági tevékenységekkel kapcsolatos termékfeldolgozás és tárolás építményei helyezhetők el.

14. §

A HÉSZ Má-f jelű mezőgazdasági övezetekről szóló 41. § (8) bekezdése helyébe a következő rendelkezés lép:

- (8) Az övezetben meglévő tanyák területén a meglévő beépítés fenntartható.

15. §

A HÉSZ Mezőgazdasági övezetekről szóló fejezete kiegészül az alábbi 42/A §-sal:

42/A §

- (1) Az övezetben létesíthető beépítés paramétereit az alábbi táblázat tartalmazza:

ÖVEZET JELE	BEÉPÍTÉSI MÓD	BEÉPÍTHETŐ LEGKISEBB TELEKTERÜLET	LEGNAGYOBB BEÉPÍTETTSÉG	LEGNAGYOBB ÉPÍTMÉNY-MAGASSÁG
Má-f3	Szabadonálló	3.000 m ² (kert, szőlő, gyümölcsös művelési ág esetén) 6.000 m ² (egyéb művelési ág esetén)	3 %	4,5 m

- (2) Az övezetben a mezőgazdasági tevékenységekkel kapcsolatos termékfeldolgozás és tárolás építményei, az agrárturizmus építményei, valamint az ehhez szükséges (általános és övezeti) beépítési feltételek teljesülése esetén lakóépület helyezhető el. Lakóépület csak a gazdasági építménnyel egyidőben, vagy a mezőgazdálkodási célú épület elkészülte és használatba vételi engedélyének megléte után létesíthető. A kialakítható lakóépületben legfeljebb két lakás létesíthető és beépített alapterülete nem haladhatja meg a beépítettség felét.

- (3) Ha az adott telken lakóépület már létesült és a telken a mezőgazdasági termelő tevékenység az elsődleges, akkor a lakóépületen belül kiegészítő tevékenységként kereskedelmi, szolgáltató funkció létesíthető.

- (4) Az övezetben épület az adott telekkel határos út tengelyétől számított 10 m távolságon belül nem helyezhető el. Amennyiben a közlekedési előírások ennél nagyobb távolság betartását írják elő, úgy a nagyobb érték betartása a kötelező.
- (5) A lakóépület csak magastetős kialakítású lehet. A tető tetőhajlásszöge 25-45° közötti lehet.
- (6) Az övezetben megadott legnagyobb építménymagasság értékét a mezőgazdasági tevékenységhez technológiai okokból szükséges üzemi építmények (pl. silók) legfeljebb kétszeresen haladhatják meg.
- (7) Az övezetben már meglévő tanya területen a már meglévő beépítés fenntartható, de a meglévő építmények felújítása illetve bővítése - amennyiben a beépítettség elérte, vagy meghaladta az engedélyezett maximális értéket -, csak az alapterület növelése nélkül történhet, a megengedett maximális építménymagasság mértékéig.
- (8) A 3.000 m²-nél kisebb területű önálló telken a már meglévő beépítés fenntartható, de további növelése (alapterület bővítés, emeletráépítés, tetőtér beépítés önálló lakás számára) nem lehetséges.
- (9) Az övezeten belül azon területeken folytatható üzemi méretű vagy jellegű állattartás, illetve ott helyezhető el az ehhez szükséges gazdasági építmény, ahol azt a település állattartásról szóló rendelete megengedi.

16. §
ZÁRÓ RENDELKEZÉSEK

Ez a rendelet 2012. január 29-én lép hatályba, és hatálybalépését követő napon hatályát veszti.

Fazekas László
polgármester

Kovács Zoltánné dr.
jegyző

Kihirdetési záradék: A rendelet 2011. december 30-án kihirdetve.

Kovács Zoltánné dr.
jegyző